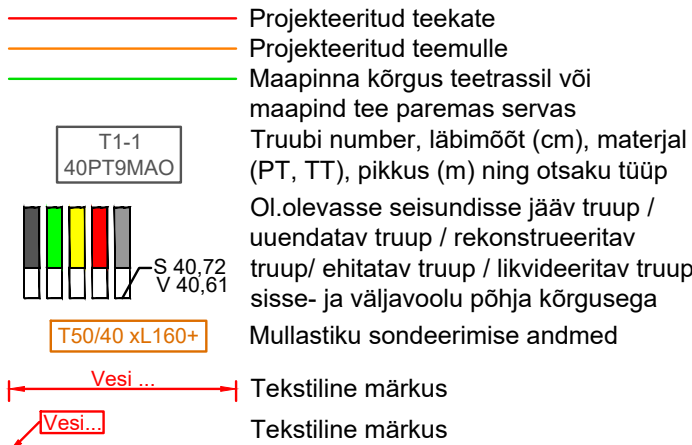
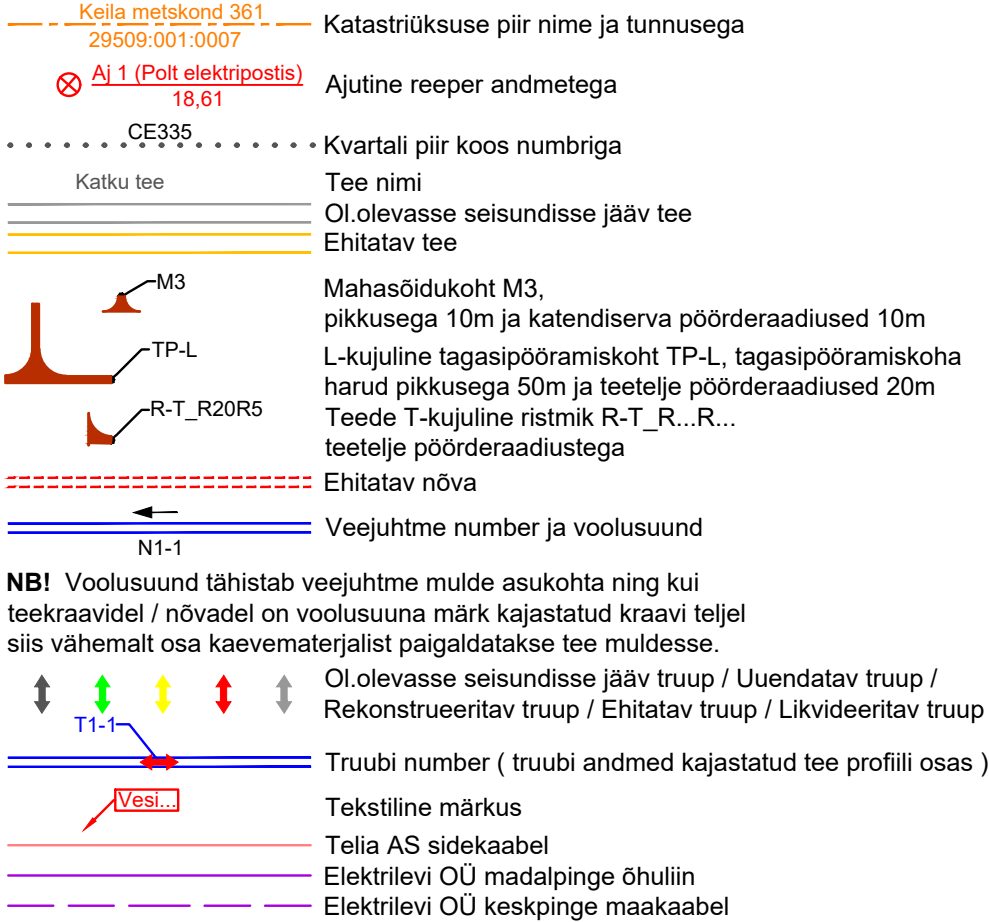


LEPPEMÄRGID TEE PROFIILIL:

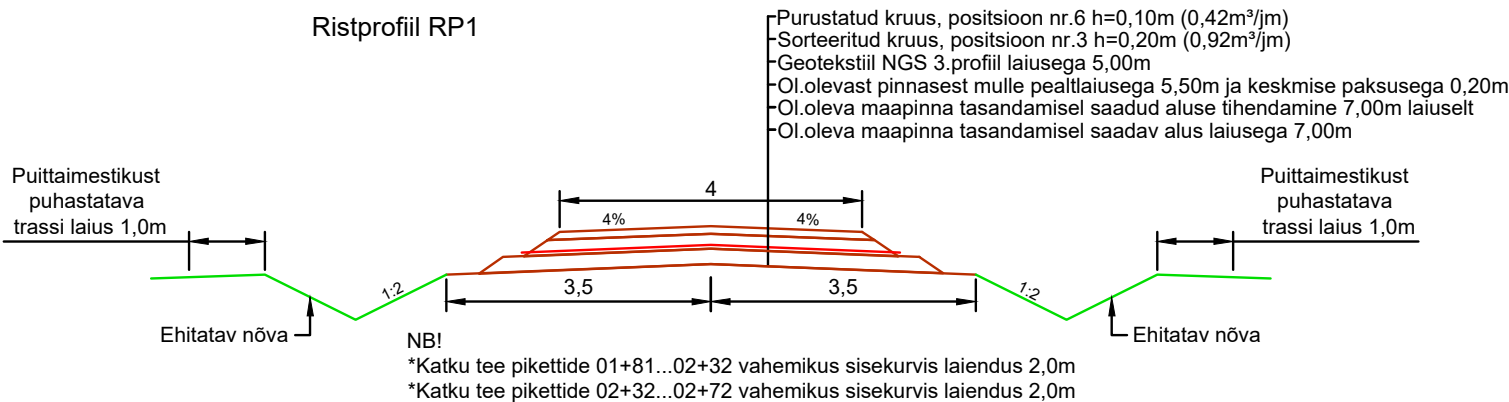


Mv 1:100
Mh 1:5000
EH2000 kõrgussüsteemis

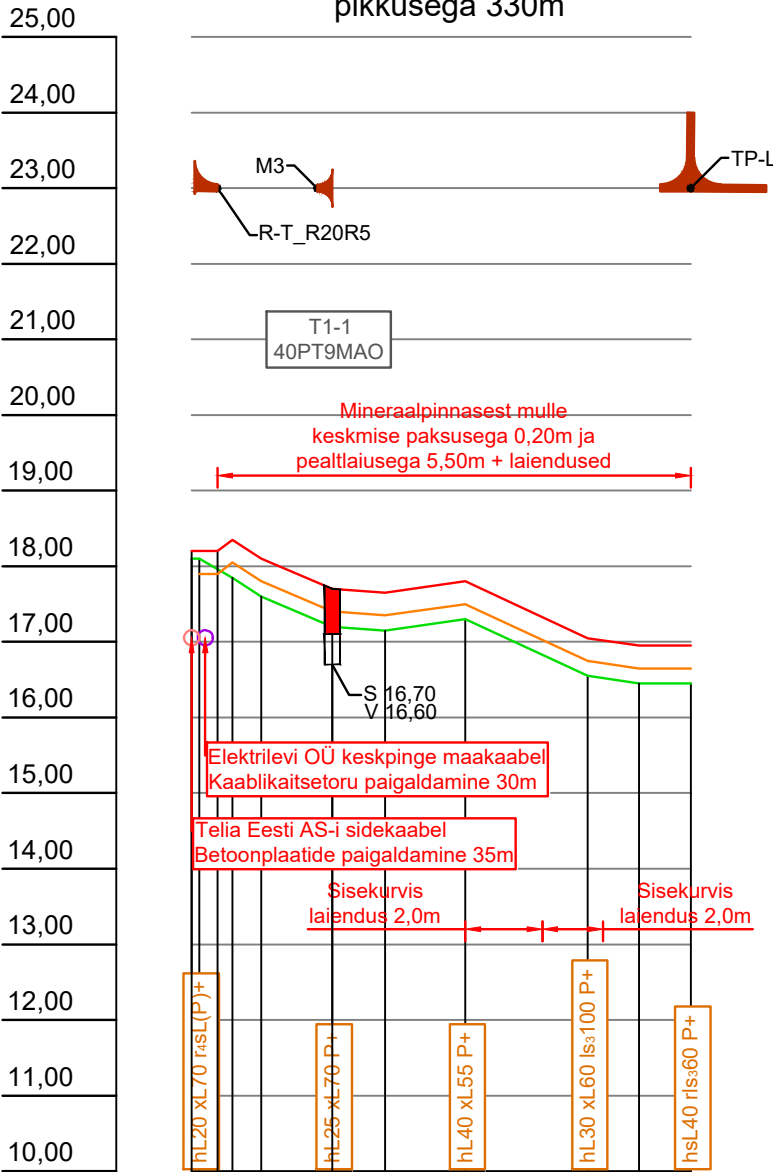
LEPPEMÄRGID SIRGESTATUD TRASSI PLAANIL:



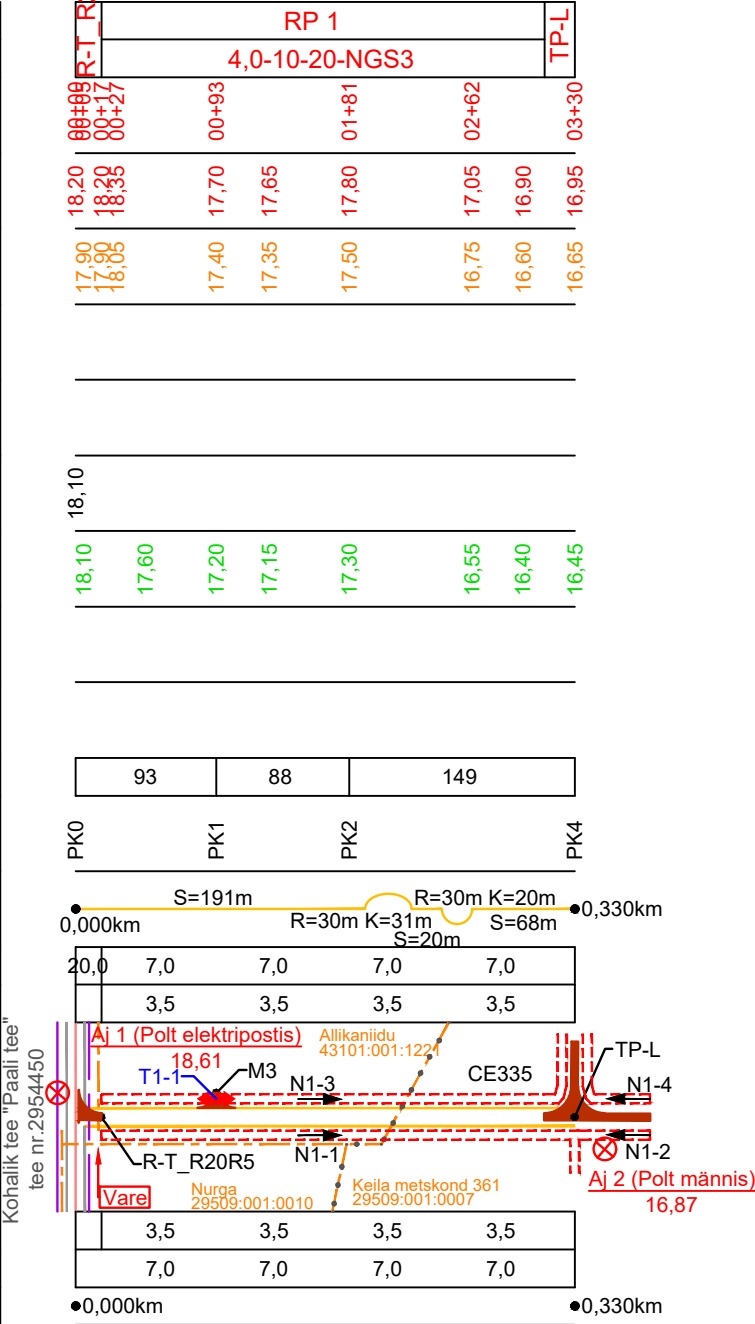
Ristprofiil RP1



Ehitatav "Katku tee"
pikkusega 330m



Projekteeritud	Ristprofiili nr
	Katendi tüüp
	Projekteeritud piketaaz
	Teekatte kõrgusarvud tee teljel (m)
	Teemulde kõrgusarvud tee teljel (m)
Projekteeritud	Vasakpoolse teekraavi põhja kõrgus (m)
	Parempoolse teekraavi põhja kõrgus (m)
Olemasoleva tee / olemasoleva mulde kõrgusarvud teljel (m)	
Maapinna kõrgusarvud (m) (parem / vasak)	
Olemasoleva vasakpoolse teekraavi põhja kõrgus (m)	
Olemasoleva parempoolse teekraavi põhja kõrgus (m)	
Pikettide vahekaugused	
Loodusesse paigaldatud piketi number	
Sirge ja kõvera pikkus ning raadius tee teljel	
Trassi kaugus tee teljest (m)	
Kraavi siseserva kaugus tee teljest (m)	
Sirgestatud trassi plaan	
Kraavi siseserva kaugus tee teljest (m)	
Trassi kaugus tee teljest (m)	
Kilometraaz	



<div>OÜ VESINE</div> <div>Registrikood: 14029989</div> <div>Saekoja 36a Tartu Tartumaa Eesti 50107</div> <div>Tel: +372 55 540 668</div> <div>E-mail: rasmus@vesine.ee</div>	Tellija		RMK		Harju maakond	
	Projekti nimetus		Katku tee ehitamine		Lääne-Harju vald	
			Ehitusprojekt		Maeru küla	
	Vastutav spetsialist		Rasmus Suik		Joonise nimetus	
Projekti juht	Rasmus Suik		Katku tee pikiprofiil ja ristprofiil			
Projekteerija	Rasmus Suik		Töö nr	Kuupäev	Moot	Versioon
			2024-13	06.12.2024	vt.joonis	V01
					Leht	
					Joonis 2	